გრძივი პროფილი
მ 1:600



განივი პროფილი
მ 1:600



GEORGIA CAD
404831605

შენიშვნა: საამზომველო სამუშაოები შესრულებულია საქართველოს მუდმივმოქმედი რეფერენს სადგურების ქსელი - GEOCORS -ის გამოყენებით.

პირობითი აღნიშვნები

არასტაბილური შენობა	ბორდიური	ბაგირული ლიანდაგი	ხეები
საცხოვრებელი შენობა	ასფალტირებული გზა	ლითონის ლარი	რელიეფი
მშენებარე ობიექტი	გრუნტის გზა	ტროსტროტუარის ლარი	
დანგრეული შენობა	რკინიგზა	წყალი	
ფარდული	ბალიანი ხაბაზის ხიდი	გაზი	
საგრანსფორმატორო ყუთები	საკომუნიკაციო ბოძი		
რეზერვუარი	სამთოგადადგურული ჭა		

დამკვეთი: შპს „სიბიჯორჯია“	დირექტორი		ჯ. ელბაქიძე
	კონტ. უზრუნველყოფა		ჯ. ელბაქიძე
მისამართი: სიღნაღი, სოფელი ქვემო მაჩხაანი	მასშტაბი 1:1000 აზომვის თარიღი: 14.12.2021 წ.		ფორმატი A4 CS: WGS 1984 PROJ: UTM 38N

შპს „ჯაბანბაქიძე +“

ელ-ფოსტა: jabaelbaqidze@gmail.com

ტელ: (+995 599) 95 75 58

საქართველო * GEORGIA CADASTRE * 404931605 * CAD

სილნაღის მუნიციპალიტეტის სოფელ ქვემო მაჩხაანში მდებარე სასოფლო-სამეურნეო ნაკვეთის (საკ. კოდი 56.20.45.001) ფრაგმენტის ტოპოგრაფიული გეგმა

შენიშვნა: საამზომველო სამუშაოები შესრულებულია საქართველოს მუდმივმოქმედი რეფერენს სადგურების ქსელი - GEOCORS -ის გამოყენებით.

პირობითი აღნიშვნები

არასტაბილური შენობა	პირდაპირი	მყოფელის ღობე	ხეები
სტაბილური შენობა	ასფალტირებული გზა	ლითონის ღობე	რელიეფი
მშენებარე ნაგებობა	გრუნტის გზა	ქვისშენობის ღობე	
დანგრეული შენობა	რკინიგზა	წყალი	
ეკონომიკური	მაღალი ძაბვის ძარი	გაზი	
სატრანსფორმატორო ჯიხური	საკონტროლო პუნქტი	კანალიზაცია	
რეზერვუარი	სამეოცლერადი გზა	ეკ. ქსელები	
		მინის ნაგების საზღვარი	

შპს "კადასტრი"

ელ.ფოსტა: ilbaelbaqidze@gmail.com
ტელ.: (+995 599) 95 75 58

დამკვეთი: შპს „სიბიჟორჯია“	დირექტორი	ჯ. ელბაქიძე
	კომპ. უზრუნველყოფა	ჯ. ელბაქიძე
მისამართი: სილნაღი, სოფელი ქვემო მაჩხაანი	მასშტაბი 1:1000 აზომვის თარიღი: 14.12.2021 წ.	ფორმატი A4 CS: WGS 1984 PROJ: UTM 38N

შენიშვნა: საამზომველო სამუშაოები შესრულებულია საქართველოს მუდმივმოქმედი რეფერენს სადგურების ქსელი - GEOCORS -ის გამოყენებით.

პირობითი აღნიშვნები

არსაცხოვრებელი შენობა	ბორდიური	მაუწყლის ღობე	ხეები
საცხოვრებელი შენობა	ასფალტირებული გზა	ლითონის ღობე	რელიეფი
შშენებარე ნაგებობა	გრუნტის გზა	ქიხსშეტონის ღობე	
დანგრეული შენობა	რკინიგზა	წყალი	
ფარული	მაღალი ძაბვის ანძა	გაზი	
სატრანსფორმატორო ჯიხური	საკომუნიკაციო ბოძი	კანალიზაცია	
რეზერვუარი	სამეთვალყურეო ჭა	ელ. ქსელები	
		მიწის ნაკვეთის საზღვარი	

შპს "კადასტრი"

ელ.ფოსტა: jabaelbaqidze@gmail.com
ტელ.: (+995 599) 95 75 58

დამკვეთი:	დირექტორი		ჯ. ელბაქიძე
შპს „სიბიჯორჯია“	კომპ. უზრუნველყოფა		ჯ. ელბაქიძე
მისამართი:	მასშტაბი 1:1000		ფორმატი A4
სიღნაღი, სოფელი ქვემო მაჩხაანი	აზომვის თარიღი: 14.12.2021 წ.		CS: WGS 1984 PROJ: UTM 38N

ბრძივი პროფილი
მ 1:600



განივი პროფილი
მ 1:600



CAD GEORGIA LTD * 404931605 * ქალაქი თბილისი

ზემოაღნიშნული სამუშაოები სამშენებლო ნორმებისა და წესების შესაბამისად ჩატარებულია.	შპს "[illegible]"		
ბირობითი აღნიშვნები	დამკვეთი: შპს „[illegible]"	დირექტორი:	
		გრაფ. უფროსელი:	
	მისამართი: სოფელი სოფელი ქვემო ბარისი	მასშტაბი 1:1000	ფორმატი A4
		ამოღების თარიღი: 14.12.2021 წ.	CS: WGS 1984 PROJ: UTM 38N

		216.56	200.00
18	1+45.00		

შენიშვნა: საამზომველო სამუშაოები შესრულებულია საქართველოს მუდმივმოქმედი რეფერენს სადგურების ქსელი - GEOCORS -ის გამოყენებით.

პირობითი აღნიშვნები

არასაცხოვრებელი შენობა	ბორდიური	ბაგეების ლობე	ხეები
საცხოვრებელი შენობა	ასფალტირებული გზა	დეფონის ლობე	რელიეფი
შენებაში ნაგებობა	ჯრუნტის გზა	ქვისაბეტონის ლობე	
დანგრეული შენობა	რკინიგზა	წყალი	
ფირდული	ბალიანი სპილენძ ქსმ	გაზი	
საგზაო-საფოსტო-საინფორმაციო ჯიხური	საკონტროლო ბოძი	კანალიზაცია	
რეზერვუარი	სამეთვალყურეო ჭა	ელ. ქსელები	
		მიწის ნაკვეთის საზღვარი	

შპს „ჯალასტრიმ"

ელ-ფოსტა: labaelbaqidze@gmail.com
ტელ: (+995 599) 95 75 58

დამკვეთი:	დირექტორი		ჯ. ელბაქიძე
შპს „სიბიჯორეკია"	კომპ. უზრუნველყოფა		ჯ. ელბაქიძე
მისამართი:	მასშტაბი 1:1000		ფორმატი A4
სილნალი, სოფელი ქვემო მაჩხაანი	აზომვის თარიღი: 14.12.2021 წ.		CS: WGS 1984 PROJ: UTM 38N

GEORGIA CADASTRE LTD * 404931605 * საქართველოს კადასტრი

განივი პროფილი
მ 1:600



GEORGIA CADASTRE LTD
CAD
404931605

	შპს "კადასტრი +"	
	დამკვეთი: შპს „სოფლიერი"	დირექტორი
		ტექნიკური დირექტორი
	მასშტაბი: სიგრძე 1:600	ფორმატი A4
		ლიტერის თარიღი: 14.12.2021 წ.

CADASTRI + LTD * 404931605 * GEORGIA * საჯარო რეესტრი

შენიშვნა: საამზომველო საშუშაოები შესრულებულია საქართველოს მუდმივმოქმედი რეფერენს სადგურების ქსელი - GEOCORS -ის გამოყენებით.	**შპს "კადასტრი +"**
პირობითი აღნიშვნები	ელ-ფოსტა: jabaelbaqidze@gmail.com ტელ: (+995 599) 95 75 58

ტბ არსებულ ბოურებული შენობა	ბოიდლური	ბაგეთელის ლობე	ხეები
სტბ სატბორებული შენობა	ასფალტირებული გზა	ლიბანონის ლობე	რელიეფი
მშენებარე ნაგებობა	გრუნტის გზა	ქეის/ბეტონის ლობე	
დანგრეული შენობა	რკინიგზა	წყალი	
ეკონომული	ძაღალი ხაბეის ბრბ	გაზი	
საბრანსფორმატორო ჯიხური	საკომუნიკაციო ბოძი	კანალიზაცია	
რეზერვუარი	სამეთვალყურეო ჭა	ელ. ქსელები	
		მიწის ნაკვეთის საზღვარი	

დამკვეთი: შპს „სიბიჯორჯია"	დირექტორი		ჯ. ელბაქიძე
	კომპ. უზრუნველყოფა		ჯ. ელბაქიძე
მისამართი: სიღნაღი, სოფელი ქვემო მაჩხაანი	მასშტაბი 1:1000 აზომვის თარიღი: 14.12.2021 წ.		ფორმატი A4 CS: WGS 1984 PROJ: UTM 38N